

## INFORME DIARIO DE MONITOREO DE MEDIOS\*

\*Vigilancia basada en eventos de interés epidemiológico mediante el monitoreo de medios abiertos de comunicación locales y nacionales.

### Reporte de eventos:

Amenaza	Tema	Medio	Fecha	Resumen	Liga	Prioridad
Biológico	Covid-19	El sol de Cuernavaca	03 septiembre 2020	El encargado del departamento de epidemiología de los Servicios de Salud de Morelos (SSM) Eduardo Sesma Medrano, confirmó que se registraron los primeros casos de coinfección entre Covid-19 y dengue.	<a href="https://www.elsoldecuernavaca.com.mx/local/registra-morelos-dos-casos-de-covid-dengue-5712811.html">https://www.elsoldecuernavaca.com.mx/local/registra-morelos-dos-casos-de-covid-dengue-5712811.html</a>	Bajo
Biológico	Covid-19	El sol de Cuernavaca	03 septiembre 2020	Para los integrantes de la Academia de Ciencias de Morelos a lo largo de la pandemia en Morelos, el gobierno estatal ha enviado un mensaje "débil, confuso y hasta contradictorio", hacia la población que llega a desconocer la gravedad de lo que implica el Covid-19; esto es lo que ha llevado a la entidad a permanecer en el semáforo color naranja opinó la presidenta de la agrupación e investigadora del Instituto de Biotecnología de la UNAM, Brenda Valderrama Blanco.	<a href="https://www.elsoldecuernavaca.com.mx/local/debil-y-confusa-la-estrategia-contra-el-virus-en-morelos-5713083.html">https://www.elsoldecuernavaca.com.mx/local/debil-y-confusa-la-estrategia-contra-el-virus-en-morelos-5713083.html</a>	Bajo
Biológico	Covid-19	El sol de Cuernavaca	03 septiembre 2020	Con 245 casos de dengue confirmados por la Secretaría de Salud federal (SSA), el aumento de casos de esta enfermedad transmitida por el mosquito Aedes Aegypti se mantiene a la alza a lo largo de las semanas (la semana pasada se habían confirmado 217), pero representa un decremento significativo en comparación con lo que la misma dependencia reportaba en la misma semana epidemiológica de 2019, con un reporte de 414 casos.	<a href="https://www.elsoldecuernavaca.com.mx/local/en-aumento-los-casos-de-dengue-en-morelos-5712475.html">https://www.elsoldecuernavaca.com.mx/local/en-aumento-los-casos-de-dengue-en-morelos-5712475.html</a>	Bajo
Biológico	Dengue	Diario de Morelos	04 septiembre 2020	Los Servicios de Salud de Morelos (SSM) piden a la población mantener la limpieza en patios y azoteas, para evitar el aumento en el número de casos de dengue; la última semana se registraron 28 nuevos casos.	<a href="https://www.diariodemorelos.com/noticias/combaten-dengue-con-limpieza-en-morelos-0">https://www.diariodemorelos.com/noticias/combaten-dengue-con-limpieza-en-morelos-0</a>	Bajo



SERVICIOS  
DE SALUD



<http://ssm.gob.mx>



Servicios de Salud Morelos



@MorelosSalud

## INFORME DE RIESGOS METEOROLOGICOS

**Fuente:** Servicio Meteorológico Nacional de México, CONAGUA.

### LLUVIAS PUNTUALES TORRENCIALES EN PUEBLA, VERACRUZ Y OAXACA; ASÍ COMO INTENSAS EN TAMAULIPAS, SAN LUIS POTOSÍ, GUERRERO, TABASCO Y CHIAPAS

Este día, una **zona de baja presión con probabilidad para desarrollo ciclónico**, remanentes de "Nana", ocasionarán lluvias puntuales torrenciales en Puebla, Veracruz y Oaxaca, así como lluvias muy fuertes a intensas en zonas del oriente, sur y sureste de la República Mexicana, además de vientos de 60 a 70 km/h y oleaje de 1 a 2 metros de altura significativa en el Golfo de Tehuantepec. Las lluvias mencionadas podrán generar deslaves, desbordamiento de ríos e inundaciones en las entidades indicadas. Por otro lado, un **canal de baja presión**, sobre el noreste del territorio nacional, en interacción con el ingreso de aire cálido y húmedo proveniente del Golfo de México y con **inestabilidad superior**, originará lluvias puntuales intensas en Tamaulipas; así como lluvias fuertes a muy fuertes, descargas eléctricas, rachas de viento y posibles granizadas en Coahuila y Nuevo León; mientras que un segundo **canal de baja presión**, ocasionará lluvias y chubascos acompañados de descargas eléctricas y rachas de viento sobre el noroeste, occidente y centro del país, incluido el Valle de México. Finalmente un **sistema de alta presión** en niveles medios de la atmósfera mantendrá temperaturas superiores a 40°C en Baja California, Baja California Sur, Sonora y Sinaloa.

*Para mayor información sobre ciclón tropical en el Pacífico, consultar:*

<https://smn.conagua.gob.mx/es/pronosticos/avisos/aviso-de-ciclón-tropical-en-el-oceano-atlantico>

**Las lluvias podrían acompañarse de descargas eléctricas, posible caída de granizo y fuertes rachas de viento durante las tormentas, además de incremento en los niveles de ríos y arroyos, desbordamientos, deslaves e inundaciones en zonas bajas.**

#### Pronostico de Precipitación:

**Intervalos de chubascos con lluvias puntuales fuertes (25 a 50 litros por metro cuadrado) en:** Coahuila, Colima, Michoacán, Estado de México, Tlaxcala, **Morelos** y Yucatán.

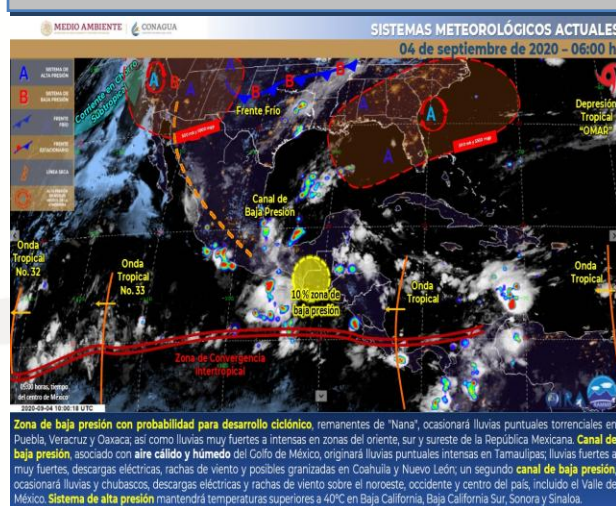
#### Pronostico de Temperaturas Máximas:

**Temperaturas máximas de 35°C a 40°C:** Chihuahua, Coahuila, Nuevo León, Tamaulipas, Nayarit, Michoacán, Guerrero, Durango (noreste), San Luis Potosí (oriente), Campeche, Yucatán y Quintana Roo.

#### Pronostico en región Mesa Central:

Cielo medio nublado por la mañana, incremento de nublados por la tarde y lluvias puntuales torrenciales en Puebla, muy fuertes en Querétaro e Hidalgo, fuertes en Tlaxcala y **Morelos**, así como intervalos de chubascos en Guanajuato, todas con descargas eléctricas y posible caída de granizo. Ambiente caluroso y viento de dirección variable de 15 a 30 km/h con rachas de 50 km/h en zonas de tormenta.

#### IMAGEN DE SATELITE



SERVICIOS  
DE SALUD



<http://ssm.gob.mx>



Servicios de Salud Morelos



@MorelosSalud

## INFORME DE MONITOREO VOLCÁNICO Y SISMOLÓGICO

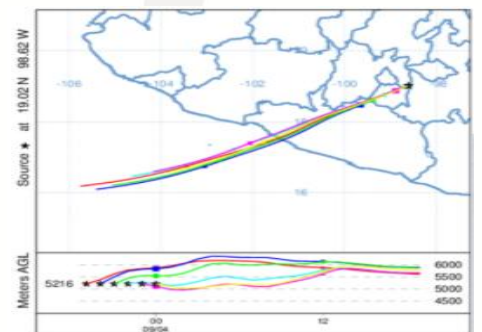
**Fuente:** Servicio Sismológico Nacional, UNAM. / Centro nacional de Prevención de Desastres (CENAPRED)-SEGOB, SENEAM-SCT y NOAA.

En las últimas 24 horas, mediante el sistema de monitoreo del volcán Popocatepetl se identificaron **223 exhalaciones** acompañadas de gases volcánicos y en ocasiones de ligeras cantidades de ceniza. Adicionalmente se registraron **191 minutos de temblor y un sismo volcanotectónico detectado hoy a las 06:16 h de magnitud 1.9.**

NIVEL DE ALERTA	SEMAFORO	AMARILLO-FASE 2	RECOMENDACIONES PARA LA FASE AMARILLO FASE 2
	<b>Incremento de actividad:</b> <ul style="list-style-type: none"> <li>Pluma de vapor de agua y gas</li> <li>Ligera caída de ceniza en áreas cercanas</li> <li>Caída de fragmentos incandescentes</li> <li>Crecimiento y destrucción de domos de lava</li> <li>Posibilidad de flujos piroclásticos por explosiones</li> <li>Flujos de lodo o escombros de corto alcance</li> </ul>		<ol style="list-style-type: none"> <li>Continuar con el radio de seguridad de 12 km, por lo que la permanencia en esa área no está permitida.</li> <li>Controlar el tránsito entre Santiago Xalitzintla y San Pedro Nexapa, vía Paso de Cortés.</li> <li>A las autoridades de Protección Civil, mantener sus procedimientos preventivos, de acuerdo con sus planes operativos.</li> <li>A la población se le recomienda elevar la atención a los avisos de las autoridades de su localidad y se exhorta a no acercarse al volcán, y mucho menos al cráter.</li> <li>Mantenerse fuera de cañadas ante posibles flujos de lodo, principalmente en temporada de lluvias.</li> </ol>

### PRONOSTICO DE CAIDA DE CENIZA

En caso de una exhalación de ceniza volcánica, el **pronóstico de trayectoria hacia el suroeste de la posible exhalación.** Iniciando su trayectoria en la zona oeste del estado de Puebla; zona sureste del Estado de México; **zona noreste, centro y suroeste del estado de Morelos;** zona norte, noroeste, oeste y suroeste del estado de Guerrero y llegando al Océano Pacífico, para las primeras 12 horas de pronóstico, (14:00 a las 02:00 hora local). Posteriormente para las últimas 12 horas de pronóstico, (02:00 a las 14:00 hora local), las trayectorias continúan en la zona suroeste del estado de Guerrero y sobre el Océano Pacífico alejadas del territorio nacional.



SISMOS	Se registró sismo de magnitud de <b>3.4 grados</b> Richter, a las 03:16:56 hrs con localización del epicentro a 8 km al noroeste de Rio Grande. Oaxaca.		ULTIMO SISMO		SISMOS RECIENTES
			TIEMPO DEL CENTRO DE MÉXICO		
			FECHA: 2020-09-04		
			HORA: 03:16:56		
			MAGNITUD: 3.4		
			EPICENTRO		
			LATITUD: 16.05°		
			LONGITUD: -97.49°		
			LOCALIZACIÓN: 8 KM AL NOROESTE DE RIO GRANDE, OAXACA		
			PROFUNDIDAD: 10 KM		
REPORTE DE DAÑOS A LA POBLACION					
PROTECCIÓN CIVIL	Sin reporte de daños a la población ni a la infraestructura en salud.				



SERVICIOS  
DE SALUD



<http://ssm.gob.mx>



Servicios de Salud Morelos



@MorelosSalud

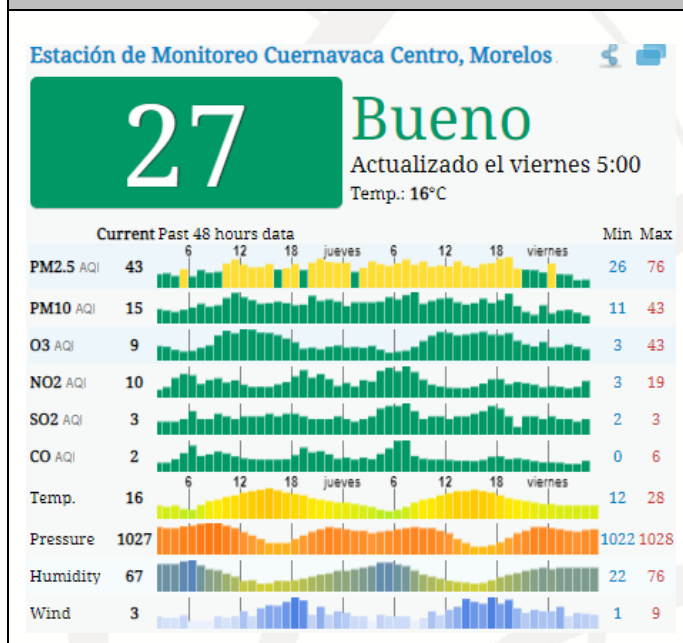


## INFORME DE TEMPERATURAS Y CALIDAD DEL AIRE

Fuente: Comisión Estatal de Agua (CEAGUA)

ICA	CALIDAD DEL AIRE	PROTEJA SU SALUD
0-50	Buena	No se anticipan impactos a la salud cuando la calidad del aire se encuentra en este intervalo.
51-100	Moderada	Las personas extraordinariamente sensitivas deben considerar limitación de los esfuerzos físicos excesivos y prolongados al aire.
101-150	Dañina a la salud de los grupos sensitivos	Los niños adultos activos, y personas con enfermedades respiratorias tales como el asma, deben evitar los esfuerzos físicos excesivos y prolongados al aire.
151-200	Dañina a la salud	Los niños adultos activos, y personas con enfermedades respiratorias tales como el asma, deben evitar los esfuerzos físicos excesivos y prolongados al aire libre; las demás personas, especialmente los niños, deben limitar los esfuerzos excesivos y prolongados al aire libre.
201-300	Muy dañina a la salud	Los niños adultos activos, y personas con enfermedades respiratorias tales como el asma, deben evitar todos los esfuerzos excesivos al aire libre; las demás personas, especialmente los niños, deben limitar los esfuerzos físicos excesivos al aire libre.
300+	Arriesgado	

### CALIDAD DEL AIRE CUERNAVACA, MORELOS.



### PRONOSTICO DE TEMPERATURAS POR MUNICIPIO

Municipio	Max	Min	Municipio	Max	Min
Amacuzac	31°	18°	Puente de Ixtla	32°	19°
Axochiapan	30°	19°	Temixco	31°	17°
Ayala	30°	18°	Tepalcingo	29°	18°
Cuautla	27°	15°	Tepoztlán	25°	13°
Cuernavaca	26°	14°	Tlaltizapan	27°	18°
Huitzilac	18°	8°	Tlaquiltenango	32°	20°
Jiutepec	28°	16°	Zacatepec	29°	20°
Jojutla	31°	20°	Zacualpan	22°	13°

### TEMPERATURAS MAXIMAS Y MINIMAS, ÚLTIMAS 24 HRS

Mínimas		Máximas	
Huitzilac	8°	Tlaquiltenango	32°
Tetela del Volcán	12°	Jojutla	31°
Totolapan	13°	Axochiapan	30°
Ocuituco	14°	Zacatepec	29°



SERVICIOS  
DE SALUD



<http://ssm.gob.mx>



Servicios de Salud Morelos



@MorelosSalud

## INFORME DE MONITOREO EPIDEMIOLÓGICO

**Fuente:** Jurisdicciones Sanitarias del estado de Morelos.

### JURISDICCION SANITARIA I:

- SIN EVENTOS EXTRAORDINARIOS.

### JURISDICCION SANITARIA II:

- SIN EVENTOS EXTRAORDINARIOS.

### JURISDICCION SANITARIA III:

- SIN EVENTOS EXTRAORDINARIOS.

### EVENTOS EN SEGUIMIENTO

- **INTOXICACION POR CLEMBUTEROL**

En seguimiento al Brote por **intoxicación por Clembuterol** en los municipios de Yecapixtla, Jonacatepec, Yautepec, Cuautla y localidad de Amayuca, perteneciente al municipio de Jantetelco, se informa que se mantienen los 70 casos que cumplen definición operacional a Intoxicación por clembuterol, de los cuales 29 son masculinos y 41 femeninos, de los 70 casos 17 requirieron hospitalización transitoria, **todos los afectados se refieren en recuperación, no se registran defunciones**, con una **tasa de ataque de 0.14** y una **tasa de letalidad de 0.0%**, último caso notificado el **21 de agosto** por lo que **se espera un cierre de brote el día 04/09/2020** en caso de no tener más casos notificados, se mantienen actividades de búsqueda de casos y verificación de rastro municipal y distribuidores de carne por el área de COPRISEM, anexo estudio de brote actualizado y se estará informando las eventualidades. **ULTIMO FOLIO NOTINMED NM00235639-4**

### LOCALIDADES CON LLUVIAS MÁXIMAS REGISTRADAS EN LAS ÚLTIMAS 24 HORAS.

NO SE PRESENTARON LLUVIAS EN EL ESTADO.

Se vigilan crecimientos de ríos y arroyos en áreas de riesgo por parte de Protección Civil.



SERVICIOS  
DE SALUD



<http://ssm.gob.mx>



Servicios de Salud Morelos



@MorelosSalud